ΦΩΤΟΓΡΑΦΙΕΣ



ΦΩΤΟ 1:

ΦΩΤΟ 2:

ΦΩΤΟ 3:



ΦΩΤΟ 4:



ΦΩΤΟ 5:

1 - ΕΠΙΦΑΝΕΙΕΣ ΚΤΙΣΜΑΤΩΝ

ΚΤΙΡΙΑ	ΥΠΟΓΕΙΟ	ΙΣΟΓΕΙΟ	1ος ΟΡΟΦΟΣ	ΠΑΤΑΡΙ 1ου ΟΡΟΦ.	2ος ΟΡΟΦΟΣ	ΣΥΝΟΛΑ
ΚΤΙΡΙΟ Α΄		45.79 τμ.				45.79 τμ.
ΚΤΙΡΙΟ Β΄		23.85 τμ.				23.85 τμ.
ΚΤΙΡΙΟ Γ΄	205.13 τμ.	205.13 τμ.	205.13 τμ.	87.05 τμ.	205.13 τμ.	907.57 τμ.
ΚΤΙΡΙΟ Δ΄	187.88 τμ.	187.88 τμ.	143.20 τμ.			518.96 τμ.
ΣΥΝΟΛΑ	393.01 τμ.	462.65 τμ.	348.33 τμ.	87.05 τμ.	205.13 τμ.	1496.17 τμ.
ΕΠΙΦΑΝΕΙΕΣ ΠΟΥ ΥΠΟΛΟΓΙΖΟΝΤΑΙ ΣΤΗΝ ΟΜΟΙΩΣΗ		462.65 τμ.	348.33 τμ.	87.05 τμ.	205.13 τμ.	1.103.16 τμ.
ΕΠΙΦΑΝΕΙΕΣ ΠΟΥ ΥΠΟΛΟΓΙΖΟΝΤΑΙ ΣΤΗΝ ΚΑΛΥΨΗ		462.65 τμ.				

ΚΤΙΡΙΟ Α

Με τη βοήθεια των ορθογωνίων συντεταγμένων των κορυφών του

ΣΗΜΕΙΟ	Χ	Υ	ΜΗΚΟΣ
7	6869917	4248277.69	2.39
8	6869914	4248275.54	1.50
9	6869915.70	4248274.18	1.73
10	6869919.86	4248268.70	3.89
K1	6869910.63	4248272.17	11.82
7	6869917	4248277.69	

Ε=1/2 ΣΟΚι + Χι+1(Υι - Υι+1)

Ε = 45.79 μ2

ΚΤΙΡΙΟ Β

Με τη βοήθεια των ορθογωνίων συντεταγμένων των κορυφών του

ΣΗΜΕΙΟ	Χ	Υ	ΜΗΚΟΣ
K7	6869.1912	4248273.55	1.46
K8	6869.1976	4248274.86	2.22
K9	6869.2073	4248276.86	7.22
K10	6869.2167	4248279.39	1.47
K11	6869.2133	4248278.07	0.24
K11	6869.2163	4248277.92	0.45
K10	6869.2144	4248277.52	1.15
K6	6869.2184	4248276.43	6.82
K7	6869.1912	4248273.55	

Ε=1/2 ΣΟΚι + Χι+1(Υι - Υι+1)

Ε = 23.85 μ2

ΚΤΙΡΙΟ Γ

Με τη βοήθεια των ορθογωνίων συντεταγμένων των κορυφών του

ΣΗΜΕΙΟ	Χ	Υ	ΜΗΚΟΣ
17	6869277.13	4248279.66	4.98
18	6869319	4248284.06	1.69
19	6869319.94	4248285.58	2.66
20	6869311	4248287.97	5.89
K7	6869.1912	4248293.55	6.82
K6	6869.2184	4248296.43	2.62
K5	6869.1184	4248294.04	2.27
K4	6869.1089	4248295.46	6.53
K2	6869.1059	4248289.57	3.01
K3	6869.1098	4248288.12	19.86
17	6869277.13	4248279.66	

Ε=1/2 ΣΟΚι + Χι+1(Υι - Υι+1)

Ε = 205.13 μ2

ΚΤΙΡΙΟ Δ

Με τη βοήθεια των ορθογωνίων συντεταγμένων των κορυφών του

ΣΗΜΕΙΟ	Χ	Υ	ΜΗΚΟΣ
1	6869.08.25	4248.313.95	10.57
2	6869.02.89	4248.309.57	3.81
3	6869.01.30	4248.305.11	3.52
4	6868.99.77	4248.295.94	11.14
5	6868.95.03	4248.295.85	8.06
6	6868.89.39	4248.278.56	8.97
7	6868.91.17	4248.277.69	2.39
8	6868.91.14	4248.275.54	15.24
15	6869.17.65	4248.261.11	9.72
16	6869.22.17	4248.269.81	10.98
17	6869.27.03	4248.279.66	4.90
18	6869.29.15	4248.284.06	1.69
19	6869.29.94	4248.285.58	2.66
20	6869.31.11	4248.287.97	5.89
21	6869.33.79	4248.293.55	28.54
22	6869.14.38	4248.300.24	1.95
23	6869.15.24	4248.301.93	7.79
24	6869.18.44	4248.309.09	11.29
1	6869.08.25	4248.313.95	

Ε=1/2 ΣΟΚι + Χι+1(Υι - Υι+1)

Ε = 187.88 μ2

ΣΥΜΒΟΛΑ
ΟΡΙΣΑ ΑΚΙΝΗΤΩΝ 636\13-10-1994
ΣΥΜΒΟΛΑΙΟΓΡΑΦΟΣ ΑΝΔΡΟΥΛΑ ΒΑΪΑ

ΑΠΟΣΠΑΣΜΑ ΧΑΡΤΗ ΓΠΣ ΧΙΟΥ

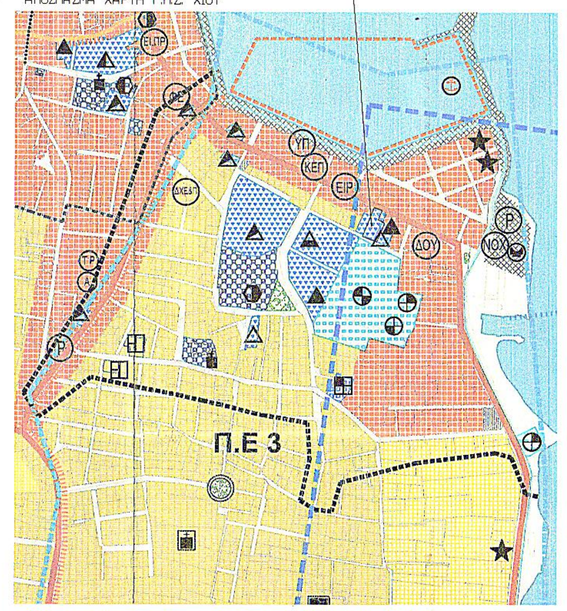

ΑΠΟΣΠΑΣΜΑ ΡΥΜΟΤΟΜΙΚΟΥ ΧΑΡΤΗ ΑΡ.ΠΡΩΤ. 58196/20-11-37

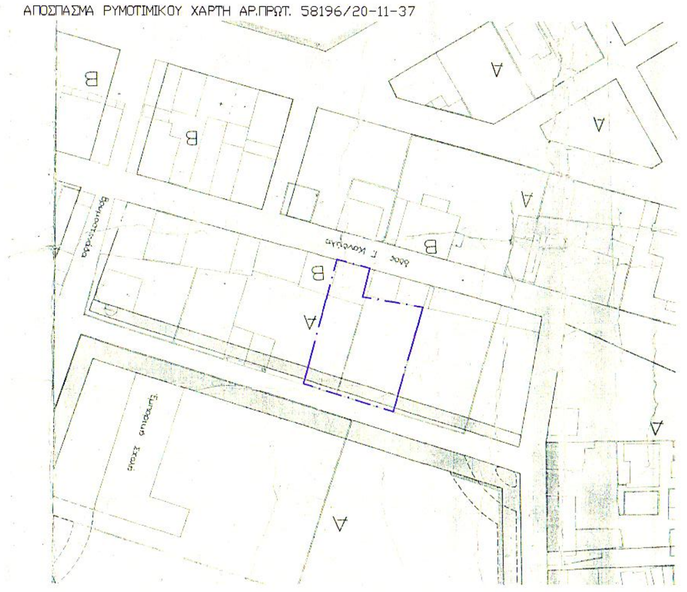

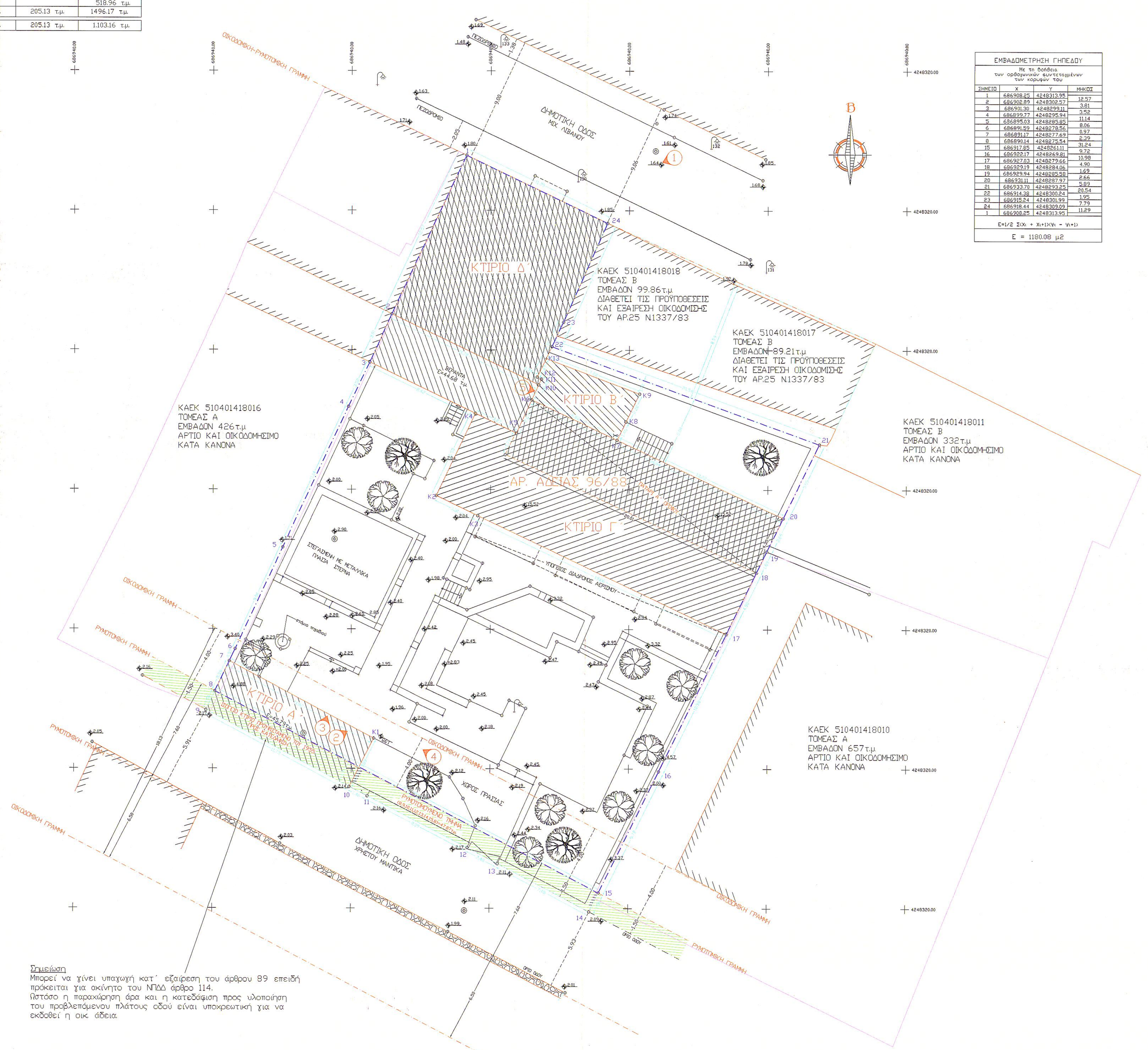

ΕΜΒΑΔΟΜΕΤΡΗΣΗ ΓΗΠΕΔΟΥ

Με τη βοήθεια των ορθογωνίων συντεταγμένων των κορυφών του

ΣΗΜΕΙΟ	Χ	Υ	ΜΗΚΟΣ
1	6869.08.25	4248.313.95	10.57
2	6869.02.89	4248.309.57	3.81
3	6869.01.30	4248.305.11	3.52
4	6868.99.77	4248.295.94	11.14
5	6868.95.03	4248.295.85	8.06
6	6868.89.39	4248.278.56	8.97
7	6868.91.17	4248.277.69	2.39
8	6868.91.14	4248.275.54	15.24
15	6869.17.65	4248.261.11	9.72
16	6869.22.17	4248.269.81	10.98
17	6869.27.03	4248.279.66	4.90
18	6869.29.15	4248.284.06	1.69
19	6869.29.94	4248.285.58	2.66
20	6869.31.11	4248.287.97	5.89
21	6869.33.79	4248.293.55	28.54
22	6869.14.38	4248.300.24	1.95
23	6869.15.24	4248.301.93	7.79
24	6869.18.44	4248.309.09	11.29
1	6869.08.25	4248.313.95	

Ε=1/2 ΣΟΚι + Χι+1(Υι - Υι+1)

Ε = 1180.08 μ2

Σημείωση
Μπορεί να γίνει υπαγωγή κατ΄ εξαίρεση του άρθρου 89 επειδή πρόκειται για ακίνητο του ΝΠΔΔ άρθρο 114.
Ωστόσο η παραχώρηση άρα και η κατεδάφιση προς υλοποίηση του προβλεπόμενου πλάτους οδού είναι υποχρεωτική για να εκδοθεί η οικ. άδεια.

ΔΗΛΩΣΗ ΜΗΧΑΝΙΚΟΥ (Ν.651/77)

Δηλώνω σύμφωνα με το νόμο για το γεωτεμάχιο με τα στοιχεία 1,2,3,4,5,6,7,8,15,16,17,18,19,20,21,22,23,24,1" και εμβαδόν 1180,08τμ. που βρίσκεται στην οδό ΜΙΧΑΗΛ ΛΙΒΑΝΟΥ αρ.54 στο συνοικισμό Ευαγγελίστριας του Δήμου Χίου ότι:

α) είναι άρτιο και οικοδομήσιμο σύμφωνα με τις πολεοδομικές διατάξεις που ισχύουν σήμερα.
β) Βρίσκεται εντός αρών οικισμού και εντός εγκεκριμένου σχεδίου πόλεως στον τομέα 1 του συνοικισμού Ευαγγελιστριας εντός ΓΠΣ στην ΠΕ. 3 σε περιοχή με χρήση εκπαίδευση
γ) Δεν εμπίπτει στις διατάξεις του νόμου 1337/83 περί εισφορών σε γη και χρήμα
δ) εντός του οικιτήου δεν διέρκονται εναέριες γραμμές μεταφοράς υψηλής τάσης της ΔΕΗ ή αγωγός φυσικού αερίου και
ε) εντός των ορίων γεωτεμαχίων δεν υφίστανται διατηρητέα κτίσματα.

Ο ΜΗΧΑΝΙΚΟΣ

ΝΙΟΒΗ ΔΗΜ. ΤΣΑΓΚΕΤΑ
ΤΟΠΟΓΡΑΦΟΣ ΜΗΧΑΝΙΚΟΣ Τ.Ε.
ΑΜ.Ε.Τ.Ε.Μ. 47164
Α.Φ.Μ. 132091317 - ΔΟΥ ΧΙΟΥ 7411
24ος ΧΙΟΥΔΟΥ 46, ΒΡΟΝΤΑΔΟΣ 82200, ΧΙΟΣ

ΔΗΛΩΣΗ ΙΔΙΟΚΤΗΤΗ (Ν.4030/2011)

Η κάτωθι υποχρεομένη Βιταλίδα Χριστή πρωτότοκα και νόμιμος εκπρόσωπος του ΕΤΑΙΡΙΑΣ ΑΞΙΟΠΟΙΗΣΗΣ ΚΑΙ ΔΙΑΧΕΙΡΙΣΗΣ ΠΕΡΙΟΥΣΙΑΣ ΠΑΝΕΠΙΣΤΗΜΙΟΥ ΑΙΓΑΙΟΥ Α.Ε. δηλώνω ότι

- τα όρια του γεωτεμαχίου με τα στοιχεία "1,2,3,4,5,6,7,8,15,16,17,18,19,20,21,22,23,24,1" και εμβαδόν 1180,08τμ. που βρίσκεται στην οδο ΜΙΧΑΗΛ ΛΙΒΑΝΟΥ αρ.54 στο συνοικισμό Ευαγγελίστριας του όημου Χίου υποδεικνύονται από εμένα, και
- ενδιάμεσα για την ακριβεια των δηλωμένων αρών του γεωτεμαχίου

Η ΔΗΛΟΥΣΑ

ΕΜΒΑΔΟΝ ΓΕΩΤΕΜΑΧΙΟΥ
Ε=1,2,3,4,5,6,7,8,15,16,17,18,19,20,21,22,23,24,1=1180,08τμ.

ΠΑΡΑΤΗΡΗΣΕΙΣ
1.Το διάγραμμα είναι εντομένο στο κρατικό σύστημα συντεταγμένων ΕΓΣΑ'87
2.Οι διαστάσεις και το εμβαδόν υπολογίσθηκαν αναλυτικά από τις συν/νες των κορυφων
3. Η εξάρτηση απο το ΕΓΣΑ'87 πραγματοποιήθηκε με σύστημα gps .

Ο ΜΗΧΑΝΙΚΟΣ

ΝΙΟΒΗ ΔΗΜ. ΤΣΑΓΚΕΤΑ
ΤΟΠΟΓΡΑΦΟΣ ΜΗΧΑΝΙΚΟΣ Τ.Ε.
ΑΜ.Ε.Τ.Ε.Μ. 47164
Α.Φ.Μ. 132091317 - ΔΟΥ ΧΙΟΥ 7411
24ος ΧΙΟΥΔΟΥ 46, ΒΡΟΝΤΑΔΟΣ 82200, ΧΙΟΣ

ΟΡΟΙ ΔΟΜΗΣΗΣ

Βασιλικό Διάταγμα ΦΕΚ 213/16-5-1936

ΤΟΜΕΑΣ Α		ΤΟΜΕΑΣ Β	
ελάχιστο Πρόσωπο	12μ.	ελάχιστο Πρόσωπο	7μ.
ελάχιστο Βάθος	16μ.	ελάχιστο Βάθος	12μ.
ελάχιστη Επιφάνεια	200τ.μ.	ελάχιστη Επιφάνεια	150τ.μ.

Βασιλικό Διάταγμα ΦΕΚ462/13-11-1937 (ΠΡΟΠΟΠΟΙΗΣΗ ΤΟΥ ΣΧΕΔΙΟΥ ΠΕΡΙΟΧΗΣ ΜΕΣΑΙΩΝ ΠΟΛΕΩΣ ΧΙΟΥ)

Προεδρικό Διάταγμα ΦΕΚ 130/10-6-74
Προσβ 2.00μ Αρθρ.5 παρ.1
Ορόφοι 5 μεγιστο ύψος 17 Αρθρ.5 παρ.2

Προεδρικό Διάταγμα ΦΕΚ 149 Δ΄10-3-79)
Τομέας 1 Σ.Δ 1.8, ορόφοι 3, μέγιστο ύψος 11.0μ. Αρθρ. 1 παρ.1
- όπου συνεχές κατα Γ.Ο.Κ.
- όπου αποκενές συστημα μετά την κατάργηση των συστημάτων δόμησης (Γ.Ο.Κ. και σημερα Ν.Ο.Κ με εφαρμογή άρθρου 14 εφαρμόζεται ύψος κατα Ν.Ο.Κ

ΝΟΚ Ν.4067/2012 (ΦΕΚ 79 Δ΄)
Σ.Δ 1,80
ΚΑΛΥΨΗ 60% Αρθρο 12 παρ1α
ΑΠΟΣΤΑΣΕΙΣ ΕΦΑΡΜΟΣΤΑΙ Η Ο.Γ. ΚΑΙ ΣΤΙΣ ΠΛΑΓΙΕΣ ΑΠΟΣΤΑΣΕΙΣ δ΄ Αρθρο 14
ΥΨΟΣ ΙΣΟΔΟΜΑ ΣΤΕΡΕΟ ΜΕ ΜΕΓΙΣΤΟ ΥΨΟΣ 22.75μ.+ 2.00μ. ΣΤΕΓΗ Αρθρο 19 2ζ
προσόψεως οδό Μιχ. Λιβανου 9.00μ.*1.50=13.50μ.
προσόψεως οδό Χριστ. Μαντικα 18.13*1.50=27.20μ.
Αρα μέγιστο ύψος κτιρίου καθορίζεται 22.75μ. και. ορείλει να εγγράφεται στο ίδιατό στερεο.

ΓΠΣ (ΦΕΚ 544/Δ/2021)
ΠΕ 3
ΜΣΔ 1,8

ΕΤΑΙΡΙΑ ΑΞΙΟΠΟΙΗΣΗΣ & ΔΙΑΧΕΙΡΙΣΗΣ ΠΕΡΙΟΥΣΙΑΣ ΠΑΝΕΠΙΣΤΗΜΙΟΥ ΑΙΓΑΙΟΥ Α.Ε.

ΘΕΩΡΗΣΗ ΟΡΩΝ ΔΟΜΗΣΗΣ

ΜΙΧΑΗΛ ΛΙΒΑΝΟΥ 54
ΕΥΑΓΓΕΛΙΣΤΡΙΑ ΔΗΜΟΥ ΧΙΟΥ

ΙΩΑΝΝΗΣ ΤΣΑΓΚΕΤΑΣ ΠΟΛΙΤΙΚΟΣ ΜΗΧΑΝΙΚΟΣ Τ.Ε.
ΜΙΧΑΗΛ ΛΙΒΑΝΟΥ 53 - ΧΙΟΣ
Τηλ. 6947 12 11 65 - 22750 81632 ..... email : john@tsagketas.gr www.tsagketas.gr

ΝΙΟΒΗ ΤΣΑΓΚΕΤΑ ΤΟΠΟΓΡΑΦΟΣ ΜΗΧΑΝΙΚΟΣ Τ.Ε.
24 ΧΙΟΥΔΟΥ αρ.46 - ΒΡΟΝΤΑΔΟΣ ΧΙΟΣ
Τηλ. 6947 12 17 66 - ..... email : nvb@tsagketas.gr www.tsagketas.gr

ΑΡΧΙΤΕΚΤΟΝΙΚΗ	ΤΟΠΟΓΡΑΦΙΚΟ ΚΑΕΚ 510401418009	ΑΡΙΘΜΟΣ ΣΕΙΡΑΣ ΣΧΕΔΙΟΥ: A1
	ΚΛΙΜΑΚΑ 1:100	ΑΠΡΙΛΙΟΣ 2022

ΝΙΟΒΗ ΔΗΜ. ΤΣΑΓΚΕΤΑ
ΤΟΠΟΓΡΑΦΟΣ ΜΗΧΑΝΙΚΟΣ Τ.Ε.
ΑΜ.Ε.Τ.Ε.Μ. 47164
Α.Φ.Μ. 132091317 - ΔΟΥ ΧΙΟΥ 7411
24ος ΧΙΟΥΔΟΥ 46, ΒΡΟΝΤΑΔΟΣ 82200, ΧΙΟΣ

ΕΘΕΩΡΗΘΗ
ως προς τους όρους δόμησης
Χίος, 25/5/2022
Ο Προϊστάμενος
ΑΛΕΞΑΝΔΡΟΣ ΚΑΡΑΓΙΑΝΝΑΚΗΣ
Πολιτικός Μηχανικός
με βαθμό Α'